

ВЫПИСКА
ИЗ ПРАВИЛ ЗЕМЛЕПОЛЬЗОВАНИЯ И ЗАСТРОЙКИ
БРАТСКОГО СЕЛЬСКОГО ПОСЕЛЕНИЯ
КРАСНОПЕРЕКОПСКОГО РАЙОНА
РЕСПУБЛИКИ КРЫМ

Статья 36. Градостроительный регламент зоны застройки индивидуальными жилыми домами Ж-01 (зоны 1-4)

1. Цель выделения зоны – для обеспечения правовых условий строительства и реконструкции индивидуальных жилых домов и ведения личного подсобного хозяйства в сельских населенных пунктах с возможностью содержания сельскохозяйственных животных и размещением объектов капитального строительства обслуживания населения.

2. Виды разрешенного использования земельных участков и объектов капитального строительства и предельные (минимальные и (или) максимальные) размеры земельных участков и предельные параметры разрешенного строительства, реконструкции объектов капитального строительства:

| Наименование вида разрешенного использования земельного участка | Предельные (минимальные и (или) максимальные) размеры земельных участков и предельные параметры разрешенного строительства, реконструкции объектов капитального строительства | Код |
|---|--|-----|
| Основные виды разрешенного использования | | |
| Для индивидуального жилищного строительства | <p>1. Предельные размеры земельных участков, предоставляемых гражданам: минимальные размеры земельных участков – 0,06 га; максимальные размеры земельных участков – 0,25 га. допускается устанавливать размеры земельных участков меньше установленных градостроительным регламентом минимальных размеров земельных участков и больше установленных градостроительным регламентом максимальных размеров земельных участков на основании: правоустанавливающих документов на ранее учтенные земельные участки; ранее принятых решений органов местного самоуправления о предоставлении земельных участков; решений органов местного самоуправления, органов исполнительной власти о даче разрешения на разработку документации по землеустройству, принятых с 14.10.2008 г. по 21.03.2014 г., в соответствии с которыми не утверждена документация по землеустройству; в случае, если земельный участок предоставляются собственнику, расположенного на земельном участке здания, сооружения, при невозможности формирования земельного участка минимального размера в условиях сложившейся застройки.</p> <p>2. Минимальные отступы от границ земельных участков в целях определения мест допустимого размещения зданий, строений, сооружений, за пределами которых запрещено строительство зданий, строений, сооружений определяются в соответствии с частью 8 статьи 34.</p> <p>3. Предельное количество этажей жилого дома – 3 (включая мансардный этаж).</p> <p>4. Предельная высота жилого дома (от средней отметки уровня земли до наивысшей отметки конструктивного элемента здания, строения, сооружения (парапета плоской кровли, конька или фронтона скатной крыши)) – 12,0 м.</p> <p>5. Максимальная высота зданий, строений, сооружений нежилого назначения на земельных участках – 10 м.</p> <p>6. Максимальный процент застройки в границах земельного участка определяется в соответствии с частью 12 статьи 34.</p> <p>7. Коэффициент плотности застройки – 0,4.</p> | 2.1 |

| Наименование вида разрешенного использования земельного участка | Предельные (минимальные и (или) максимальные) размеры земельных участков и предельные параметры разрешенного строительства, реконструкции объектов капитального строительства | Код |
|---|---|-------|
| Для ведения личного подсобного хозяйства (приусадебный земельный участок) | <p>1. Предельные размеры земельных участков предоставляемых гражданам:</p> <p>минимальные размеры земельных участков – 0,06 га;</p> <p>максимальные размеры земельных участков – 0,5 га.</p> <p>допускается устанавливать размеры земельных участков меньше установленных градостроительным регламентом минимальных размеров земельных участков и больше установленных градостроительным регламентом максимальных размеров земельных участков на основании:</p> <p>правоустанавливающих документов на ранее учтенные земельные участки;</p> <p>ранее принятых решений органов местного самоуправления о предоставлении земельных участков;</p> <p>решений органов местного самоуправления, органов исполнительной власти о даче разрешения на разработку документации по землеустройству, принятых с 14.10.2008 г. по 21.03.2014 г., в соответствии с которыми не утверждена документация по землеустройству;</p> <p>в случае, если земельный участок предоставляется собственнику, расположенного на земельном участке здания, сооружения, при невозможности формирования земельного участка минимального размера в условиях сложившейся застройки.</p> <p>2. Минимальные отступы от границ земельных участков в целях определения мест допустимого размещения зданий, строений, сооружений, за пределами которых запрещено строительство зданий, строений, сооружений определяются в соответствии с частью 8 статьи 34.</p> <p>3. Предельное количество этажей жилого дома – 3 (включая мансардный этаж).</p> <p>4. Предельная высота жилого дома (от средней отметки уровня земли до наивысшей отметки конструктивного элемента здания, строения, сооружения (парапета плоской кровли, конька или фронтона скатной крыши)) – 12,0 м.</p> <p>5. Максимальная высота зданий, строений, сооружений нежилого назначения на земельных участках – 10 м.</p> <p>6. Максимальный процент застройки в границах земельного участка определяется в соответствии с частью 12 статьи 34.</p> <p>7. Коэффициент плотности застройки – 0,4.</p> | 2.2 |
| Условно разрешенные виды использования | | |
| Блокированная жилая застройка | <p>1. Предельные размеры земельных участков:</p> <p>минимальные размеры земельных участков – не подлежат установлению;</p> <p>максимальные размеры земельных участков – не подлежат установлению.</p> <p>2. Минимальные отступы от границ земельных участков в целях определения мест допустимого размещения зданий, строений, сооружений, за пределами которых запрещено строительство зданий, строений, сооружений определяются в соответствии с частью 8 статьи 34.</p> <p>3. Предельное количество этажей зданий, строений, сооружений – 3.</p> <p>4. Максимальная высота зданий, строений и сооружений (от средней отметки уровня земли до наивысшей отметки конструктивного элемента здания, строения, сооружения (парапета плоской кровли, конька или фронтона скатной крыши)) – 12,0 м.</p> <p>6. Максимальный процент застройки в границах земельного участка определяется в соответствии с частью 12 статьи 34.</p> | 2.3 |
| Хранение автотранспорта | <p>1. Предельные размеры земельных участков: минимальный – 0,001 га, максимальный – 0,5 га;</p> <p>2. Минимальные отступы от границ земельных участков в целях определения мест допустимого размещения зданий, строений, сооружений, за пределами которых запрещено строительство зданий, строений, сооружений определяются в соответствии с частью 8 статьи 34.</p> <p>3. Предельное количество этажей зданий, строений, сооружений – 3.</p> <p>4. Максимальная высота зданий, строений и сооружений (от средней отметки уровня земли до наивысшей отметки конструктивного элемента здания, строения, сооружения (парапета плоской кровли, конька или фронтона</p> | 2.7.1 |

| Наименование вида разрешенного использования земельного участка | Предельные (минимальные и (или) максимальные) размеры земельных участков и предельные параметры разрешенного строительства, реконструкции объектов капитального строительства | Код |
|---|--|-------|
| | <p>скатной крыши)) – 12,0 м.</p> <p>6. Максимальный процент застройки в границах земельного участка определяется в соответствии с частью 12 статьи 34.</p> | |
| Оказание услуг связи | <p>1. Предельные размеры земельных участков: минимальные размеры земельных участков – не подлежат установлению; максимальные размеры земельных участков – 1 га.</p> <p>2. Минимальные отступы от границ земельных участков в целях определения мест допустимого размещения зданий, строений, сооружений, за пределами которых запрещено строительство зданий, строений, сооружений определяются в соответствии с частью 8 статьи 34.</p> <p>3. Предельное количество этажей или предельная высота зданий, строений, сооружений – не подлежат установлению.</p> <p>4. Максимальный процент застройки в границах земельного участка определяется в соответствии с частью 12 статьи 34.</p> <p>5. Минимальный процент озеленения земельного участка по отношению к расчетной площади здания – 20%.</p> | 3.2.3 |
| Бытовое обслуживание | <p>1. Предельные размеры земельных участков: минимальные размеры – не подлежат установлению; максимальные размеры – 0,5 га.</p> <p>2. Минимальные отступы от границ земельных участков в целях определения мест допустимого размещения зданий, строений, сооружений, за пределами которых запрещено строительство зданий, строений, сооружений определяются в соответствии с частью 8 статьи 34.</p> <p>3. Предельное количество этажей зданий, строений, сооружений – 3.</p> <p>4. Предельная высота зданий, строений, сооружений (от средней отметки уровня земли до наивысшей отметки конструктивного элемента здания, строения, сооружения (парапета плоской кровли, конька или фронтона скатной крыши)) – 12 м.</p> <p>5. Максимальный процент застройки в границах земельного участка определяется в соответствии с частью 12 статьи 34.</p> <p>6. Минимальный процент озеленения земельного участка по отношению к расчетной площади здания – 20%.</p> | 3.3 |
| Амбулаторно-поликлиническое обслуживание | <p>1. Предельные размеры земельных участков: минимальный – 0,015 га, максимальный – 0,5 га, в том числе:</p> <p>поликлиники:</p> <p>минимальные размеры – 0,1 га на 100 посещений в смену, но не менее 0,5 га на один объект;</p> <p>максимальные размеры – 0,5 га;</p> <p>амбулатории:</p> <p>минимальные размеры – 0,1 га на 100 посещений в смену, но не менее 0,3 га на один объект;</p> <p>максимальные размеры – 0,5 га;</p> <p>фельдшерско-акушерские пункты:</p> <p>минимальные размеры – 0,1 га на 100 посещений в смену, но не менее 0,2 га на один объект;</p> <p>максимальные размеры – 0,5 га;</p> <p>допускается устанавливать размеры земельных участков меньше установленных градостроительным регламентом минимальных размеров земельных участков в случае невозможности сформировать земельные участки в условиях сложившейся застройки с соблюдением предельных размеров, установленных настоящим регламентом.</p> <p>2. Минимальные отступы от границ земельных участков в целях определения мест допустимого размещения зданий, строений, сооружений, за пределами которых запрещено строительство зданий, строений, сооружений определяются в соответствии с частью 8 статьи 34.</p> <p>3. Предельное количество этажей зданий, строений, сооружений – 3.</p> <p>4. Предельная высота зданий, строений, сооружений (от средней отметки уровня земли до наивысшей отметки конструктивного элемента здания, строения, сооружения (парапета плоской кровли, конька или фронтона</p> | 3.4.1 |

| Наименование вида разрешенного использования земельного участка | Пределные (минимальные и (или) максимальные) размеры земельных участков и предельные параметры разрешенного строительства, реконструкции объектов капитального строительства | Код |
|---|---|-------|
| | <p>скатной крыши)) – 12 м.</p> <p>5. Максимальный процент застройки в границах земельного участка определяется в соответствии с частью 12 статьи 34.</p> <p>6. Минимальный процент озеленения земельного участка по отношению к расчетной площади здания – 20%.</p> | |
| Дошкольное, начальное и среднее общее образование | <p>1. Пределные размеры земельных участков: минимальный – 0,2 га, максимальный – не подлежат установлению, в том числе:</p> <p>1.1. дошкольных образовательных организаций:</p> <p>на 1 место при вместимости:</p> <p>до 100 мест – 44 м2;</p> <p>свыше 100 мест – 38 м2;</p> <p>свыше 500 мест – 33 м2.</p> <p>Размеры земельных участков могут быть уменьшены:</p> <p>на 20 % – в условиях реконструкции;</p> <p>на 15 % – при размещении на рельефе с уклоном более 20 %;</p> <p>на 10 % – в поселениях-новостройках (за счет сокращения площади озеленения).</p> <p>максимальные размеры – не подлежат установлению;</p> <p>1.2. общеобразовательных организаций:</p> <p>минимальные размеры на 1 место при вместимости:</p> <p>св. 40 до 400 мест – 55 м2;</p> <p>свыше 400 до 500 мест – 66 м2;</p> <p>свыше 500 до 600 мест – 55 м2;</p> <p>свыше 600 до 800 мест – 45 м2;</p> <p>свыше 800 до 1100 мест – 36 м2;</p> <p>свыше 1100 до 1500 мест – 23 м2;</p> <p>свыше 1500 до 2000 – 18 м2;</p> <p>свыше 2000 – 16 м2.</p> <p>Размеры земельных участков могут быть уменьшены:</p> <p>на 20 % – в условиях реконструкции.</p> <p>максимальные размеры – не подлежат установлению;</p> <p>1.3. организаций дополнительного образования:</p> <p>минимальные размеры – не подлежат установлению;</p> <p>максимальные размеры – не подлежат установлению;</p> <p>2. Минимальные отступы от границ земельных участков в целях определения мест допустимого размещения зданий, строений, сооружений, за пределами которых запрещено строительство зданий, строений, сооружений определяются в соответствии с частью 8 статьи 34.</p> <p>3. Предельное количество этажей или предельная высота зданий, строений, сооружений:</p> <p>дошкольной организации – 3 этажа;</p> <p>общеобразовательных организаций – 3 этажа, в условиях плотной застройки допускается 4 этажа;</p> <p>организации дополнительного образования – не подлежат установлению.</p> <p>4. Максимальный процент застройки в границах земельного участка определяется в соответствии с частью 12 статьи 34.</p> | 3.5.1 |
| Объекты культурно-досуговой деятельности | <p>1. Пределные размеры земельных участков:</p> <p>– минимальные размеры земельных участков – не подлежат установлению;</p> <p>максимальные размеры земельных участков – 0,5 га.</p> <p>2. Минимальные отступы от границ земельных участков в целях определения мест допустимого размещения зданий, строений, сооружений, за пределами которых запрещено строительство зданий, строений, сооружений определяются в соответствии с частью 8 статьи 34.</p> <p>3. Предельное количество этажей зданий, строений, сооружений – 3.</p> <p>4. Предельная высота зданий, строений, сооружений (от средней отметки уровня земли до наивысшей отметки конструктивного элемента здания, строения, сооружения (парапета плоской кровли, конька или фронтона скатной крыши)) – 15 м.</p> | 3.6.1 |

| Наименование вида разрешенного использования земельного участка | Предельные (минимальные и (или) максимальные) размеры земельных участков и предельные параметры разрешенного строительства, реконструкции объектов капитального строительства | Код |
|---|---|--------|
| | 5. Максимальный процент застройки в границах земельного участка определяется в соответствии с частью 12 статьи 34. 6. Минимальный процент озеленения земельного участка по отношению к расчетной площади здания – 20% . | |
| Парки культуры и отдыха | 1. Предельные размеры земельных участков минимальный – 3 га , максимальный – не подлежат установлению , в том числе: минимальные размеры: парка – не менее 10 га ; сада – не менее 3 га ; сквера – не подлежат установлению ; максимальные размеры – не подлежат установлению . 2. Минимальные отступы от границ земельных участков в целях определения мест допустимого размещения зданий, строений, сооружений, за пределами которых запрещено строительство зданий, строений, сооружений определяются в соответствии с частью 8 статьи 34. 3. Предельное количество этажей или предельная высота зданий, строений, сооружений – не подлежат установлению . 4. Максимальный процент застройки в границах земельного участка: парка – 7 % ; бульвара – 5 % . 5. Минимальный процент озеленения земельного участка по отношению к расчетной площади здания – 20% . | 3.6.2 |
| Амбулаторное ветеринарное обслуживание | 1. Предельные размеры земельных участков: минимальные размеры земельных участков – не подлежат установлению ; максимальные размеры земельных участков – не подлежат установлению . 2. Минимальные отступы от границ земельных участков в целях определения мест допустимого размещения зданий, строений, сооружений, за пределами которых запрещено строительство зданий, строений, сооружений определяются в соответствии с частью 8 статьи 34. 3. Предельное количество этажей или предельная высота зданий, строений, сооружений – не подлежат установлению . 4. Максимальный процент застройки в границах земельного участка определяется в соответствии с частью 12 статьи 34. | 3.10.1 |
| Деловое управление | 1. Предельные размеры земельных участков: минимальные размеры земельных участков – не подлежат установлению . максимальные размеры земельных участков – не подлежат установлению . 2. Минимальные отступы от границ земельных участков в целях определения мест допустимого размещения зданий, строений, сооружений, за пределами которых запрещено строительство зданий, строений, сооружений определяются в соответствии с частью 8 статьи 34. 3. Предельное количество этажей или предельная высота зданий, строений, сооружений – не подлежат установлению . 4. Максимальный процент застройки в границах земельного участка определяется в соответствии с частью 12 статьи 34. | 4.1 |
| Магазины | 1. Предельные размеры земельных участков: минимальные размеры – не подлежат установлению ; максимальные размеры – 1 га . 2. Минимальные отступы от границ земельных участков в целях определения мест допустимого размещения зданий, строений, сооружений, за пределами которых запрещено строительство зданий, строений, сооружений определяются в соответствии с частью 8 статьи 34. 3. Предельное количество этажей или предельная высота зданий, строений, сооружений – 3 этажа/12 м . 4. Максимальный процент застройки в границах земельного участка определяется в соответствии с частью 12 статьи 34. 5. Минимальный процент озеленения земельного участка по отношению к расчетной площади здания – 20% . | 4.4 |
| Банковская и страховая | 1. Предельные размеры земельных участков: | 4.5 |

| Наименование вида разрешенного использования земельного участка | Предельные (минимальные и (или) максимальные) размеры земельных участков и предельные параметры разрешенного строительства, реконструкции объектов капитального строительства | Код |
|---|---|---------|
| Деятельность | <p>— минимальные размеры земельных участков – не подлежат установлению;</p> <p>максимальные размеры земельных участков – 1 га.</p> <p>2. Минимальные отступы от границ земельных участков в целях определения мест допустимого размещения зданий, строений, сооружений, за пределами которых запрещено строительство зданий, строений, сооружений определяются в соответствии с частью 8 статьи 34.</p> <p>3. Предельное количество этажей или предельная высота зданий, строений, сооружений – не подлежат установлению.</p> <p>4. Максимальный процент застройки в границах земельного участка определяется в соответствии с частью 12 статьи 34.</p> <p>5. Минимальный процент озеленения земельного участка по отношению к расчетной площади здания – 20%.</p> | |
| Общественное питание | <p>1. Предельные размеры земельных участков:</p> <p>— минимальные размеры земельных участков – не подлежат установлению;</p> <p>максимальные размеры земельных участков – 1 га.</p> <p>2. Минимальные отступы от границ земельных участков в целях определения мест допустимого размещения зданий, строений, сооружений, за пределами которых запрещено строительство зданий, строений, сооружений определяются в соответствии с частью 8 статьи 34.</p> <p>3. Предельное количество этажей или предельная высота зданий, строений, сооружений – не подлежат установлению.</p> <p>4. Максимальный процент застройки в границах земельного участка определяется в соответствии с частью 12 статьи 34.</p> <p>5. Минимальный процент озеленения земельного участка по отношению к расчетной площади здания – 20%.</p> | 4.6 |
| Гостиничное обслуживание | <p>1. Предельные размеры земельных участков:</p> <p>минимальные размеры в соответствии с СП 42.13330.2016 – 50 м² на 1 место;</p> <p>максимальные размеры земельных участков – 1 га.</p> <p>2. Минимальные отступы от границ земельных участков в целях определения мест допустимого размещения зданий, строений, сооружений, за пределами которых запрещено строительство зданий, строений, сооружений определяются в соответствии с частью 8 статьи 34.</p> <p>3. Предельное количество этажей или предельная высота зданий, строений, сооружений – не подлежат установлению.</p> <p>4. Максимальный процент застройки в границах земельного участка определяется в соответствии с частью 12 статьи 34.</p> <p>5. Минимальный процент озеленения земельного участка по отношению к расчетной площади здания – 20%.</p> | 4.7 |
| Обеспечение дорожного отдыха | <p>1. Предельные размеры земельных участков:</p> <p>минимальные размеры земельных участков – не подлежат установлению;</p> <p>максимальные размеры земельных участков – не подлежат установлению.</p> | 4.9.1.2 |
| Автомобильные мойки | <p>2. Минимальные отступы от границ земельных участков в целях определения мест допустимого размещения зданий, строений, сооружений, за пределами которых запрещено строительство зданий, строений, сооружений определяются в соответствии с частью 8 статьи 34.</p> | 4.9.1.3 |
| Ремонт автомобилей | <p>3. Предельное количество этажей или предельная высота зданий, строений, сооружений – не подлежат установлению.</p> <p>4. Максимальный процент застройки в границах земельного участка определяется в соответствии с частью 12 статьи 34.</p> | 4.9.1.4 |
| Отдых (рекреация) | <p>1. Предельные размеры земельных участков:</p> <p>минимальные размеры земельных участков – не подлежат установлению;</p> <p>максимальные размеры земельных участков – не подлежат установлению.</p> <p>2. Минимальные отступы от границ земельных участков в целях определения мест допустимого размещения зданий, строений, сооружений, за пределами которых запрещено строительство зданий, строений,</p> | 5.0 |

| Наименование вида разрешенного использования земельного участка | Предельные (минимальные и (или) максимальные) размеры земельных участков и предельные параметры разрешенного строительства, реконструкции объектов капитального строительства | Код |
|---|--|-------------|
| | сооружений определяются в соответствии с частью 8 статьи 34. 3. Предельное количество этажей или предельная высота зданий, строений, сооружений – не подлежат установлению. 4. Максимальный процент застройки в границах земельного участка определяется в соответствии с частью 12 статьи 34. | |
| Площадки для занятий спортом | 1. Предельные размеры земельных участков: минимальные размеры земельных участков – не подлежат установлению ; максимальные размеры земельных участков – 0,5 га. 2. Минимальные отступы от границ земельных участков – не подлежат установлению. 3. Размещение площадок необходимо предусматривать на расстоянии от окон общественных зданий не менее 10-40 м. 4. Предельная высота зданий, строений, сооружений – не подлежат установлению. 5. Максимальный процент застройки в границах земельного участка – не подлежат установлению. | 5.1.3 |
| Обеспечение внутреннего правопорядка | 1. Предельные размеры земельных участков: – минимальные размеры земельных участков – не подлежат установлению ; максимальные размеры земельных участков – 0,5 га. 2. Минимальные отступы от границ земельных участков в целях определения мест допустимого размещения зданий, строений, сооружений, за пределами которых запрещено строительство зданий, строений, сооружений определяются в соответствии с частью 8 статьи 34. 3. Предельное количество этажей зданий, строений, сооружений – 2. 4. Предельная высота зданий, строений, сооружений (от средней отметки уровня земли до наивысшей отметки конструктивного элемента здания, строения, сооружения (парапета плоской кровли, конька или фронтона скатной крыши)) – 10 м. 5. Максимальный процент застройки в границах земельного участка определяется в соответствии с частью 12 статьи 34. | 8.3 |
| Ведение огородничества | 1. Предельные размеры земельных участков: минимальные размеры земельных участков – 0,06 га; | 13.1 |
| Ведение садоводства | максимальные размеры земельных участков – 0,2 га. 2. Минимальные отступы от границ земельных участков в целях определения мест допустимого размещения зданий, строений, сооружений, за пределами которых запрещено строительство зданий, строений, сооружений определяются в соответствии с частью 8 статьи 34. 3. Предельное количество этажей зданий, строений, сооружений – 3. 4. Максимальная высота зданий, строений и сооружений (от средней отметки уровня земли до наивысшей отметки конструктивного элемента здания, строения, сооружения (парапета плоской кровли, конька или фронтона скатной крыши)) – 12,0 м. 6. Максимальный процент застройки в границах земельного участка определяется в соответствии с частью 12 статьи 34. | 13.2 |
| Вспомогательные виды разрешенного использования | | |
| Коммунальное обслуживание | 1. Предельные размеры земельных участков: минимальные размеры земельных участков – не подлежат установлению ; максимальные размеры земельных участков – не подлежат установлению. | 3.1 |
| Предоставление коммунальных услуг | 2. Минимальные отступы от границ земельных участков в целях определения мест допустимого размещения зданий, строений, сооружений, за пределами которых запрещено строительство зданий, строений, сооружений определяются в соответствии с частью 8 статьи 34. | 3.1.1 |
| Административные здания организаций, обеспечивающих предоставление коммунальных услуг | 3. Предельное количество этажей зданий, строений, сооружений – 3. 4. Максимальная высота зданий, строений и сооружений (от средней отметки уровня земли до наивысшей отметки конструктивного элемента здания, строения, сооружения (парапета плоской кровли, конька или фронтона | 3.1.2 |

| Наименование вида разрешенного использования земельного участка | Предельные (минимальные и (или) максимальные) размеры земельных участков и предельные параметры разрешенного строительства, реконструкции объектов капитального строительства | Код |
|---|---|--------|
| | скатной крыши)) – 12,0 м. 5. Максимальный процент застройки в границах земельного участка определяется в соответствии с частью 12 статьи 34. | |
| Земельные участки (территории) общего пользования | 1. Предельные размеры земельных участков: минимальные размеры земельных участков – не подлежат установлению ; максимальные размеры земельных участков – не подлежат установлению . | 12.0 |
| Улично-дорожная сеть | 2. Минимальные отступы от границ земельных участков в целях определения мест допустимого размещения зданий, строений, сооружений, за пределами которых запрещено строительство зданий, строений, сооружений – не подлежат установлению . | 12.0.1 |
| Благоустройство территории | 3. Предельное количество этажей или предельная высота зданий, строений, сооружений – не подлежат установлению . 4. Максимальный процент застройки в границах земельного участка – не подлежит установлению . | 12.0.2 |

3. В случае если земельный участок и объект капитального строительства расположены в границах зон с особыми условиями использования территорий, правовой режим использования и застройки указанного земельного участка определяется настоящим градостроительным регламентом и совокупностью ограничений, установленных в соответствии с законодательством Российской Федерации. Сведения об ограничениях использования земельных участков и объектов капитального строительства приведены на Карте градостроительного зонирования и в Главе X настоящих Правил.

ВЫКОПИРОВКА
из карты градостроительного зонирования
правил землепользования и застройки
Братского сельского поселения
Красноперекопского района Республики Крым



Условные обозначения:



Месторасположение земельного участка



Ж-01 зона застройки индивидуальными жилыми домами

Утверждена

(наименование документа об утверждении, включая наименования органов государственной власти или

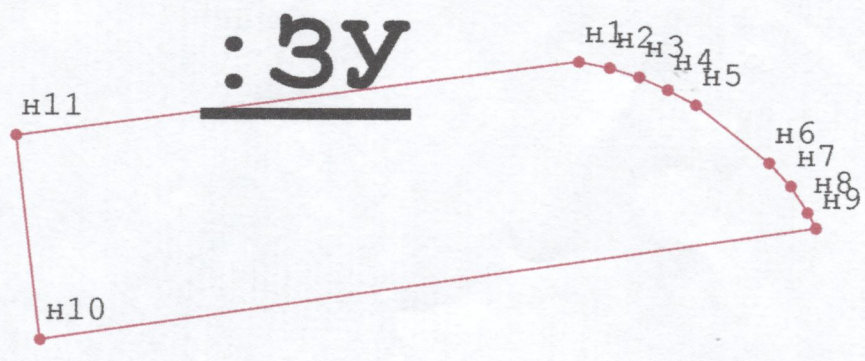
органов местного самоуправления, принявших решение об утверждении схемы или

подписавших соглашение о перераспределении земельных участков)

от _____ № _____



Схема расположения земельного участка или земельных участков на кадастровом плане территории Республики Крым в Красноперекопском районе, с.Полтавское по ул.Первомайская, д.2 а

| Площадь земельного участка | | 624 м ² | |
|--|---|--------------------|--|
| <small>(указывается проектная площадь образуемого земельного участка, вычисленная с использованием технологических и программных средств, в том числе размещенных на официальном сайте федерального органа исполнительной власти, уполномоченного Правительством Российской Федерации на осуществление государственного кадастрового учета, государственной регистрации прав, ведение Единого государственного реестра недвижимости и предоставление сведений, содержащихся в Едином государственном реестре недвижимости, в информационно-телекоммуникационной сети "Интернет" (далее - официальный сайт), с округлением до 1 квадратного метра. Указанное значение площади земельного участка может быть уточнено при проведении кадастровых работ не более чем на десять процентов)</small> | | | |
| Обозначение характерных точек границ | Координаты, м | | |
| | <small>(указываются в случае подготовки схемы расположения земельного участка с использованием технологических и программных средств, в том числе размещенных на официальном сайте. Значения координат, полученные с использованием указанных технологических и программных средств, указываются с округлением до 0,01 метра)</small> | | |
| | X | Y | |
| 1 | 2 | 3 | |
| н1 | 5064742,35 | 4409297,95 | |
| н2 | 5064741,96 | 4409299,99 | |
| н3 | 5064741,37 | 4409301,95 | |
| н4 | 5064740,51 | 4409303,85 | |
| н5 | 5064739,53 | 4409305,71 | |
| н6 | 5064735,73 | 4409310,59 | |
| н7 | 5064734,20 | 4409312,02 | |
| н8 | 5064732,44 | 4409313,13 | |
| н9 | 5064731,40 | 4409313,69 | |
| н10 | 5064723,80 | 4409262,41 | |
| н11 | 5064737,34 | 4409260,77 | |
| н1 | 5064742,35 | 4409297,95 | |







Масштаб 1:500

Условные обозначения:

- :ЗУ** - обозначение образуемого земельного участка
-  - часть границы земельного участка, местоположение которой определено при выполнении кадастровых работ
-  **Н** - характерная точка границы земельного участка, сведения о которой отсутствуют в ЕГРН, местоположение которой определено при кадастровых работах (новая характерная точка)

Масштаб 1:500







Условные обозначения:

-  - обозначение образуемого земельного участка
-  - часть границы земельного участка, местоположение которой определено при выполнении кадастровых работ
-  **Н** - характерная точка границы земельного участка, сведения о которой отсутствуют в ЕГРН, местоположение которой определено при кадастровых работах (новая характерная точка)
-  - объект картографической основы
-  - часть территории, которая не является частью территории, местоположение которой определено при выполнении кадастровых работ
-  - часть территории земельного участка, местоположение которой определено при выполнении кадастровых работ



Масштаб 1:5 000

Условные обозначения:

-  - граница кадастрового квартала в пределах которого расположен земельный участок
-  - обозначение кадастрового квартала в пределах которого расположен земельный участок
-  - обозначение образуемого земельного участка
-  - фрагмент картографической основы
-  - существующая часть границы, имеющаяся в ГКН сведения о которой достаточны для определения ее местоположения граница земельного участка
-  - часть границы земельного участка, местоположение которой определено при выполнении кадастровых работ

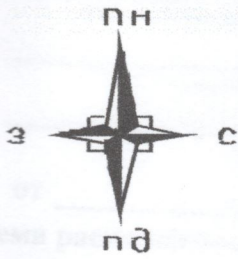
- граница кадастрового квартала




- земельный участок в ГКН

- обозначение образуемого земельного участка



Республика Крым
Красноперекопский район
с.Полтавское, ул.Первомайская, в районе дома №2 а



-  - граница кадастрового квартала
-  - земельные участки внесенные в ГКН
-  - обозначение образуемого земельного участка

